Cartes des paramètres et indices climatiques publiées dans la Clé de détermination et fiches descriptives des habitats forestiers de la Greco A, IGN, 2023

grâce aux données Aurélhy de Météo-France (1971-2000) et pour la probabilité de présence du hêtre, grâce au modèle Digitalis V2b Silvae AgroParisTech (1991-2019)

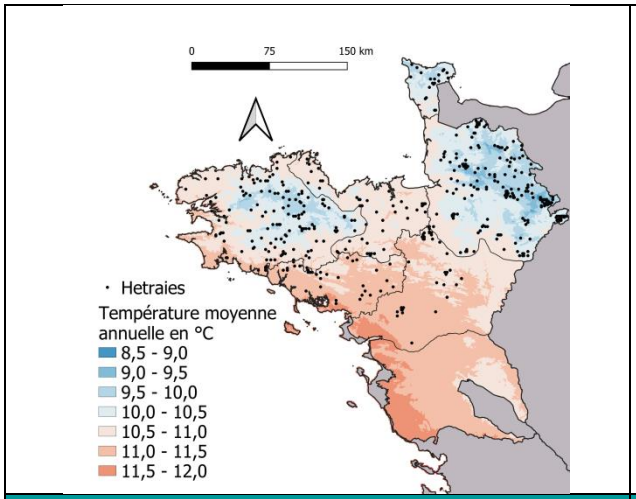

Température annuelle moyenne (°C) et répartition de la hêtraie

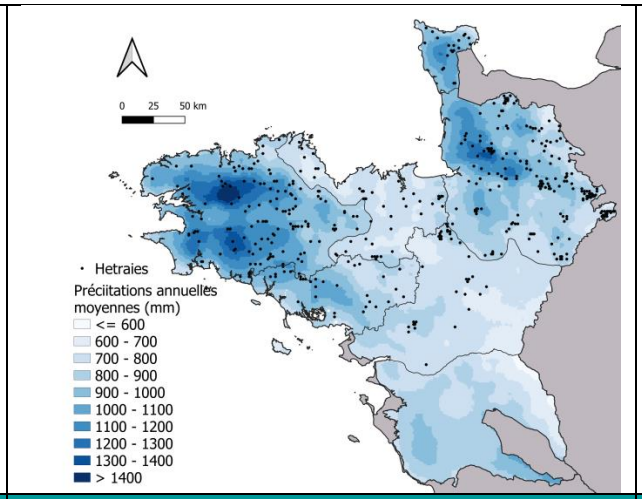

Précipitations annuelles moyennes (mm) et répartition de la hêtraie

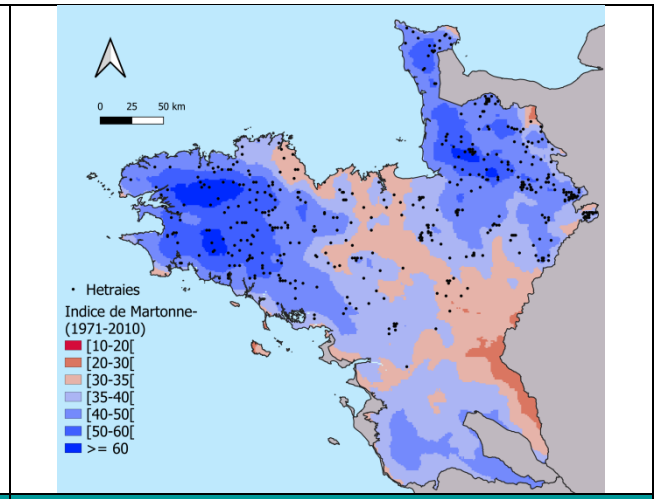

Indice de De Martonne (en mm/ºC) et répartition de la hêtraie

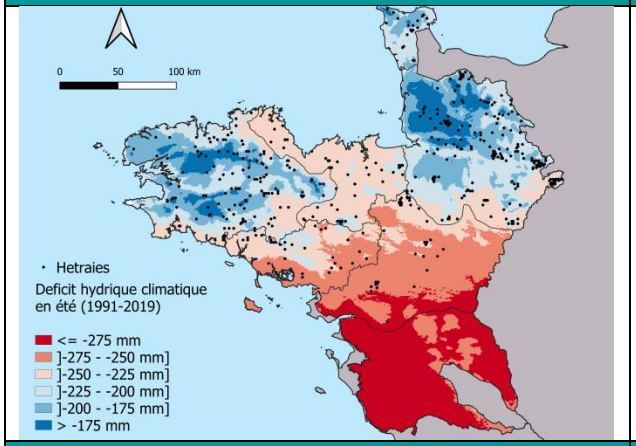

Déficit hydrique climatique en été et répartition des habitats climaciques

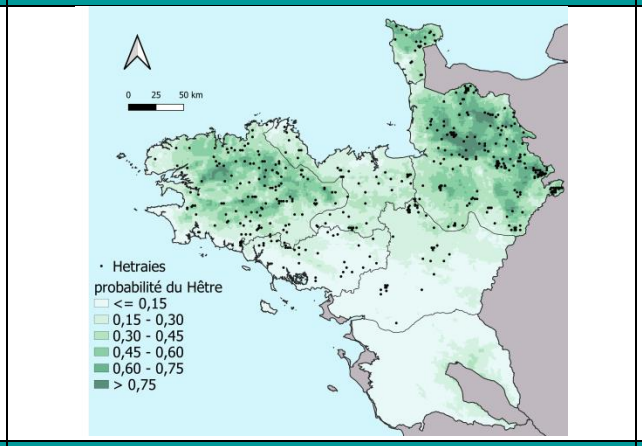

Probabilité de présence de la hêtraie et répartition de la hêtraie

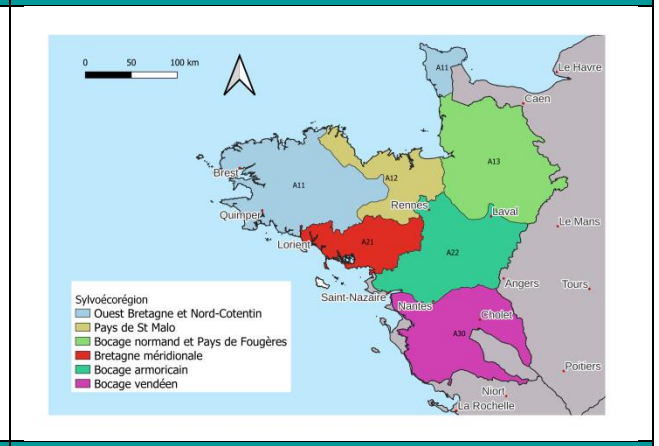

Carte des sylvoécorégions

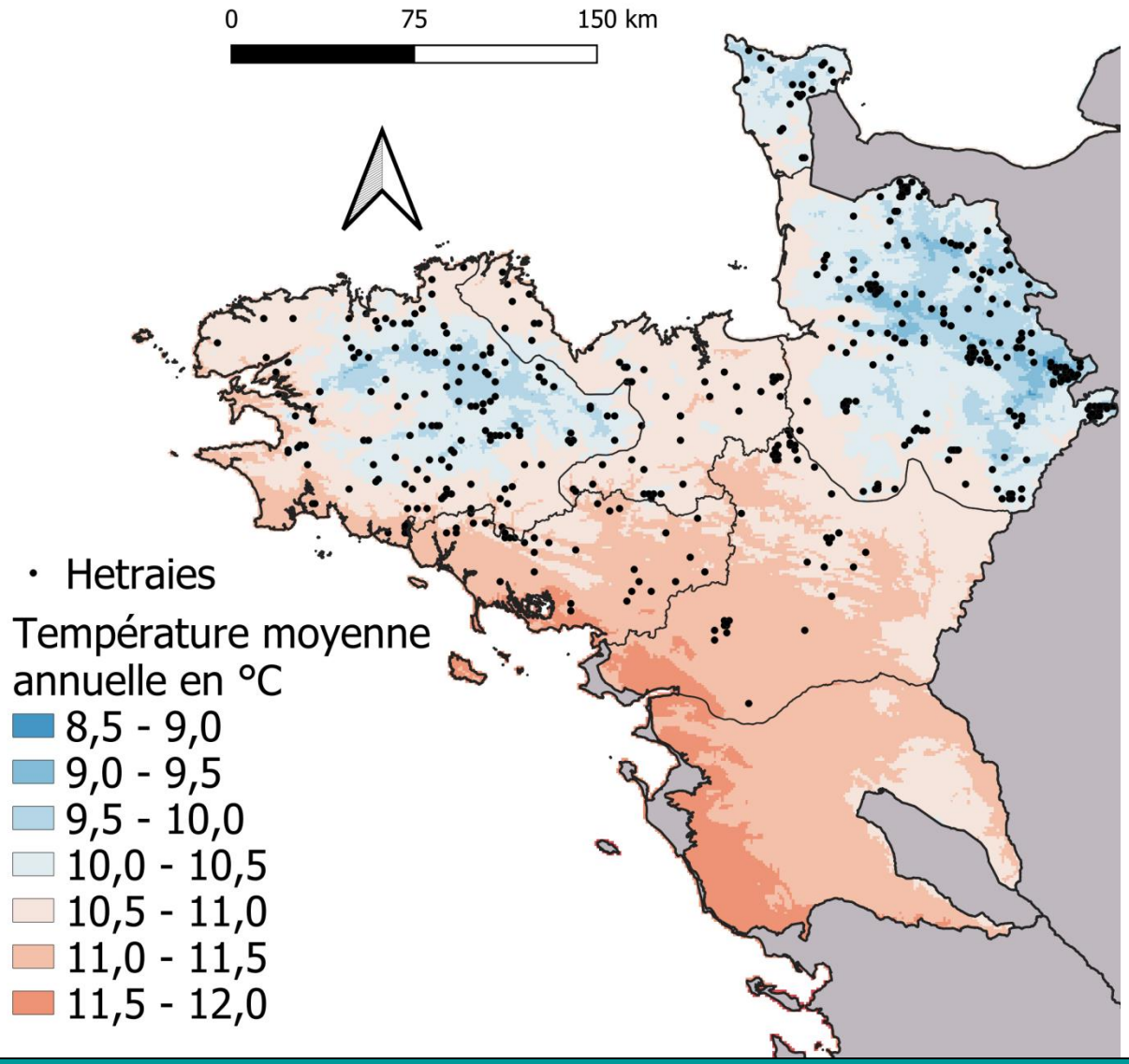

Température annuelle moyenne (°C) et répartition de la hêtraie

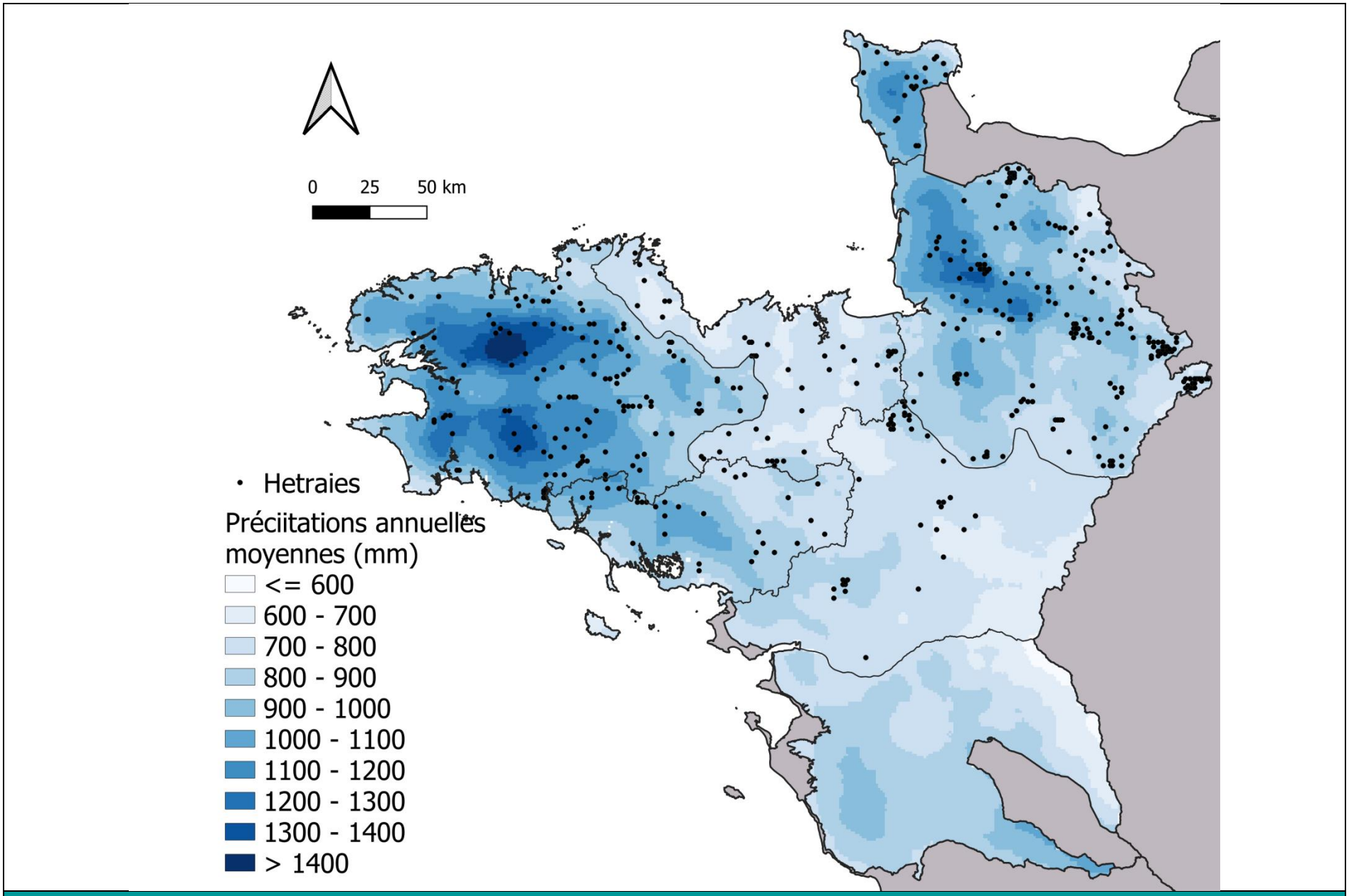

Précipitations annuelles moyennes (mm) et répartition de la hêtraie

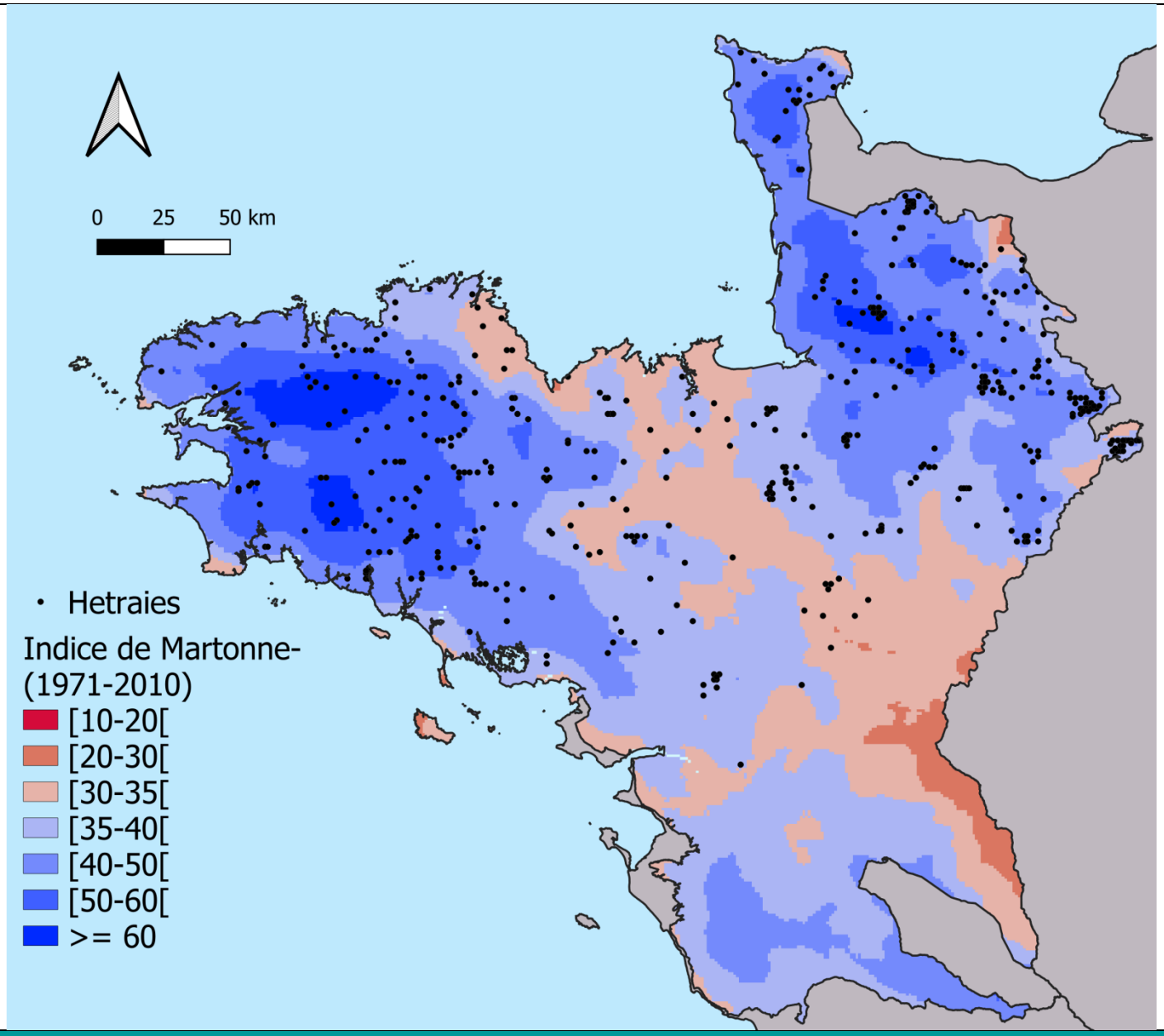

Indice de De Martonne (en mm/ºC) et répartition de la hêtraie

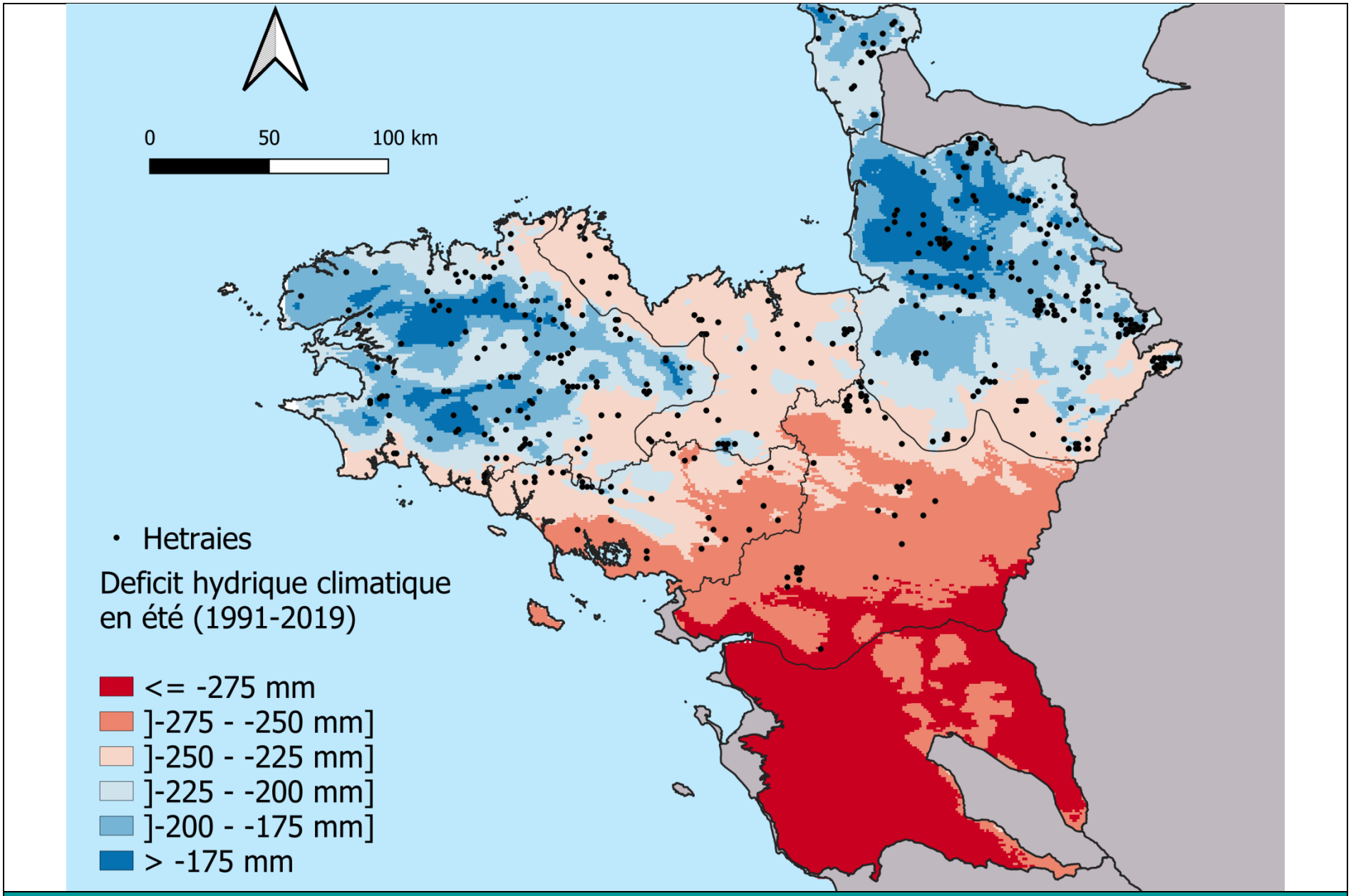

Déficit hydrique climatique en été et répartition des habitats climaciques

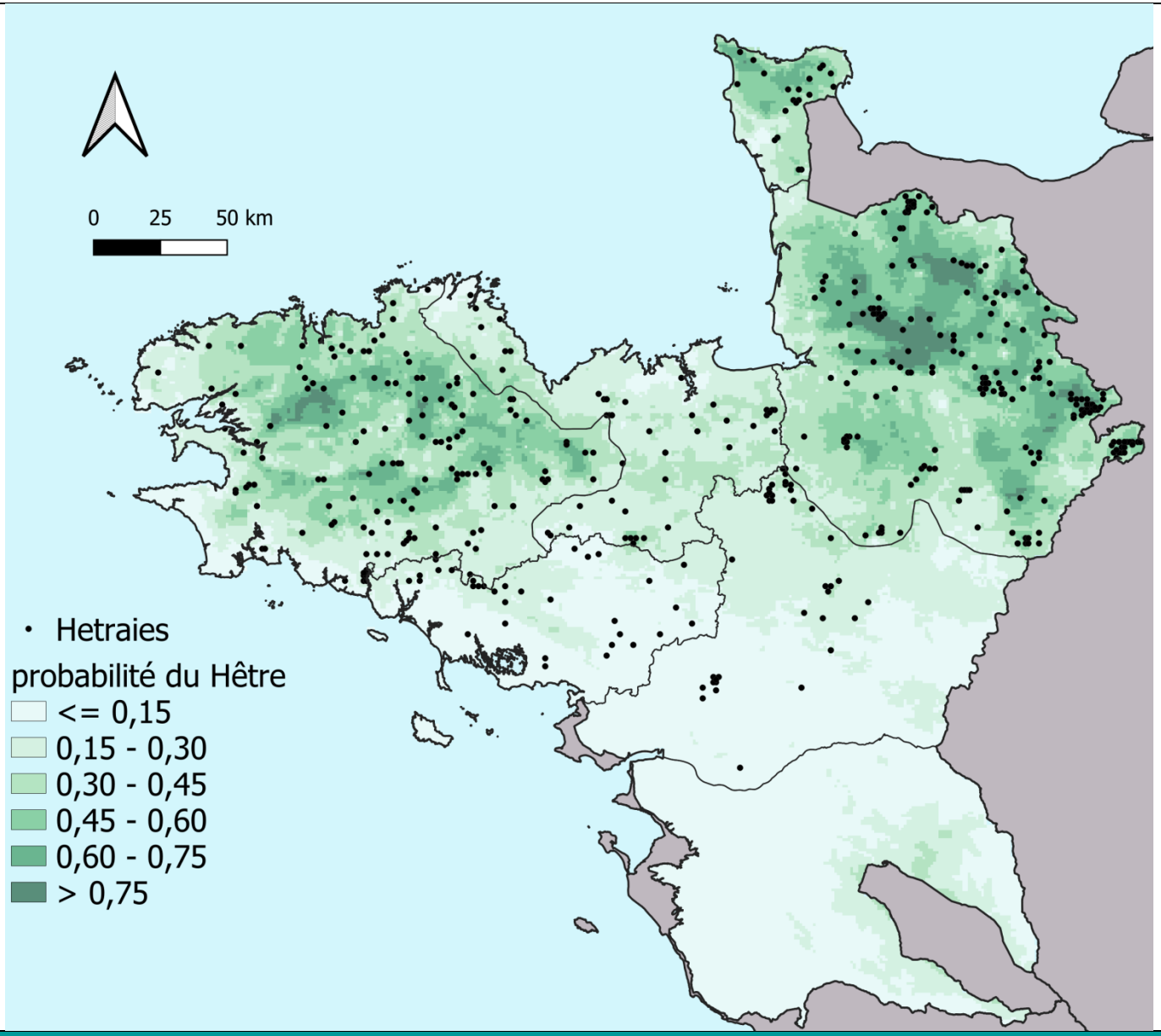

Probabilité de présence de la hêtraie et répartition de la hêtraie dans les points d'inventaire

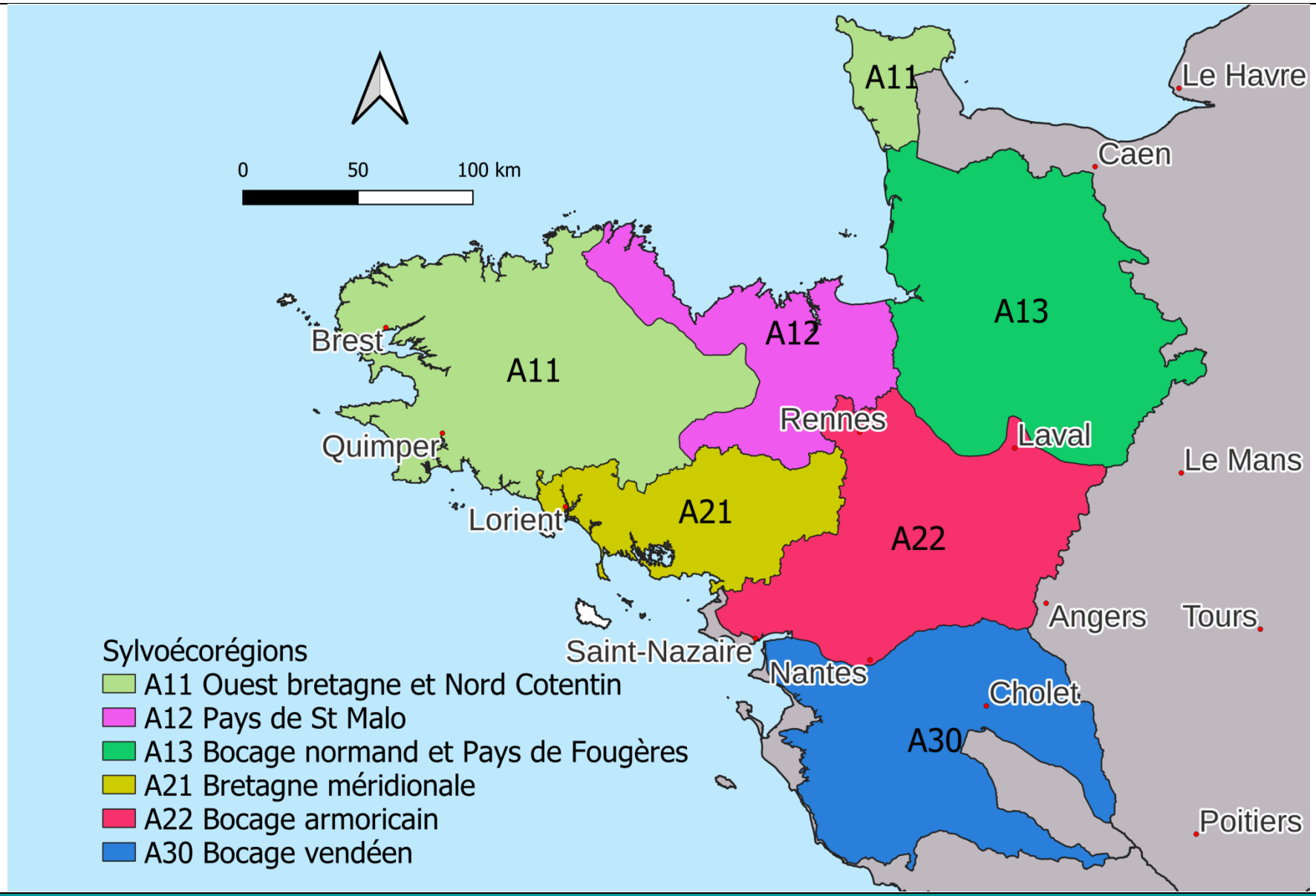

Carte des sylvoécorégions